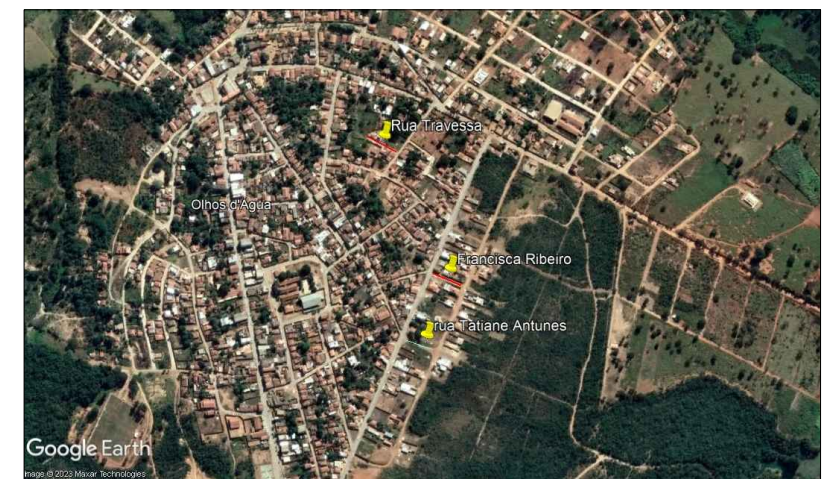
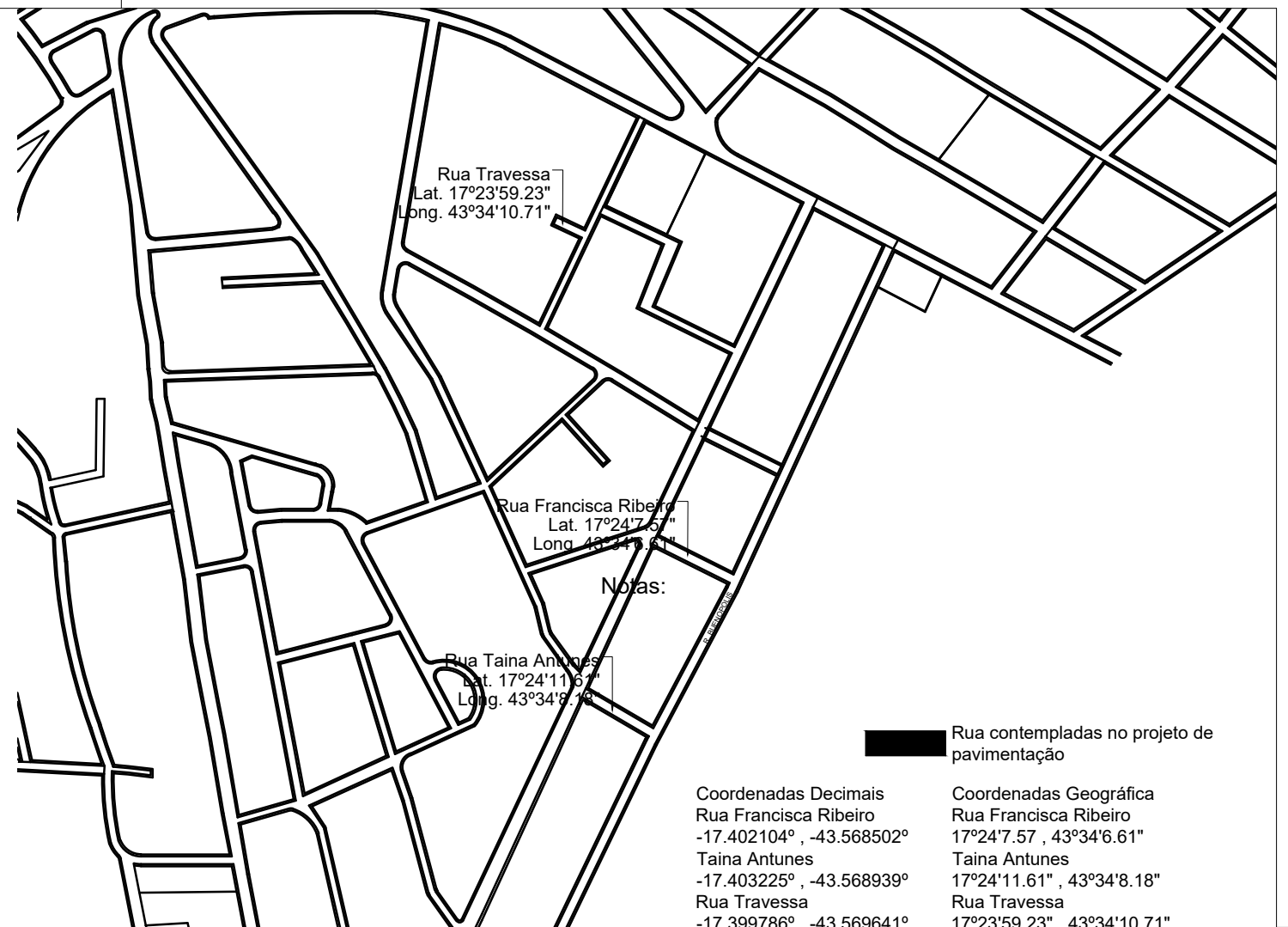



1 Mapa do município de Olhos d'Água
ESC.: S/ESC.

2 Localização das ruas
ESC.: S/ESC.

3 Localização das ruas
fonte:google earth



PROJETO DE PAVIMENTAÇÃO DE VIAS PÚBLICAS				
RESPONSÁVEL TÉCNICO		CREA		
SAMUEL ELIAS CORDEIRO		200235/D		
PROPRIETÁRIO		CNPJ/CPF:		
PREFEITURA MUNICIPAL DE OLHOS D'ÁGUA		01.612.547 / 0001 - 00		
DETALHE LOCALIZAÇÃO DAS VIAS	USO		 <div>PREFEITURA OLHOS D'ÁGUA UMA CIDADE SE FAZ COM TRABALHO E UNIÃO</div>	
	DOMÍNIO PÚBLICO			
DATA JUNHO 2023	ESCALA INDICADA	CONCEDENTE Resolução SEGOV nº 12 de 19 de Abril de 2023		
	ÁREA PAVIMENTO: 1.222,90 m²	FOLHA 1/1		
LOCAL				
RUA TATIANE ANTUNES, RUA MARIA COELHO E TRAVESSA, BAIRRO FELICIDADE, MUNICÍPIO DE OLHOS D'ÁGUA/MG				

